Evaluation des niveaux d'infestation en campagnols terrestres et taupes européennes - Automne 2023
Secteur de Maîche

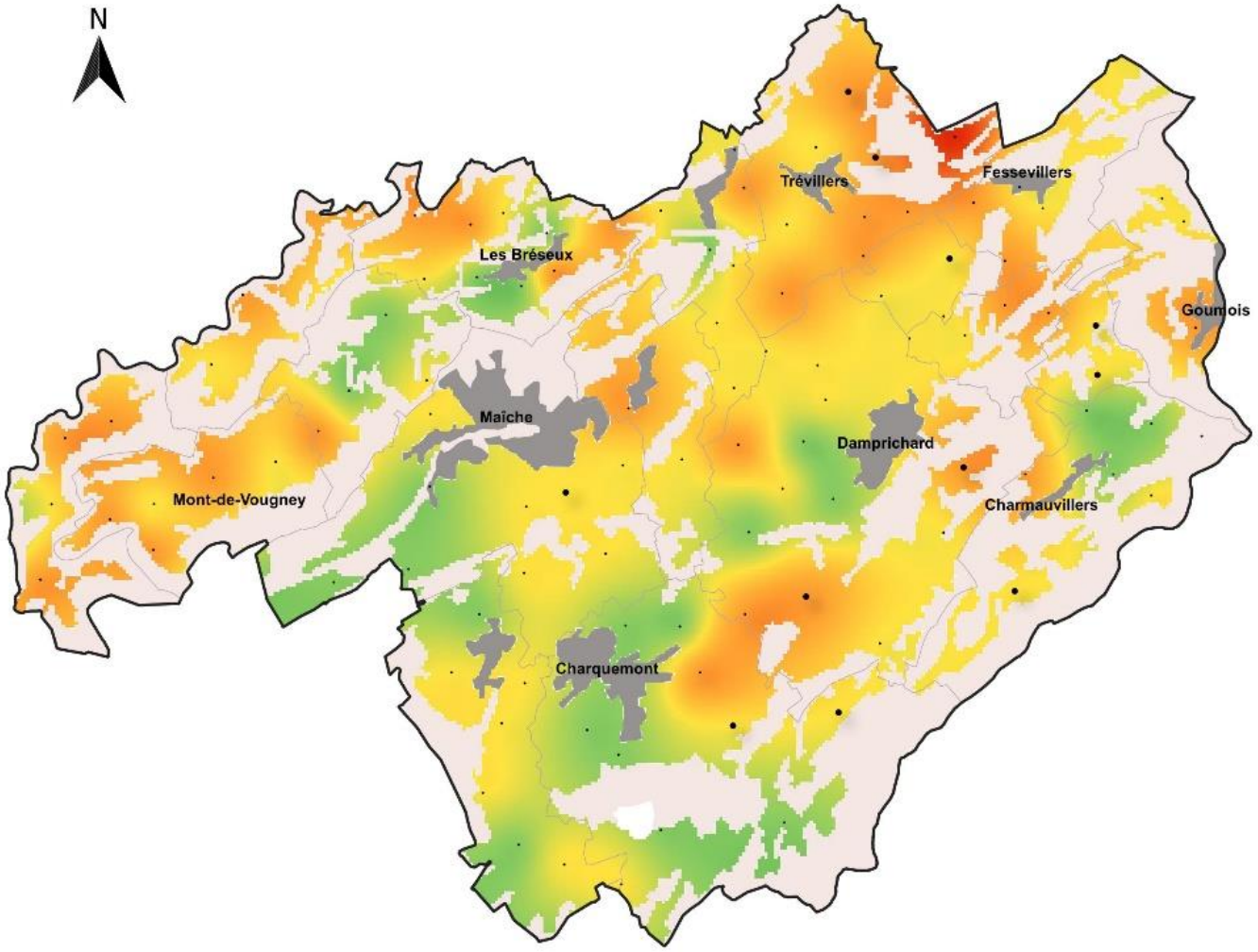

Niveau d'infestation en campagnol

- Infestation forte - Pullulation
- Infestation moyenne à forte
- Foyers actifs localisés
- Infestation faible
- Infestation très faible

Niveau d'infestation en taupe

- Absence d'indice frais
- Faible
- Moyenne
- Forte

Repères géographiques

- Forêt
- Réseau urbain
- Limites communales

0 2,5 5 km

FREDON BOURGOGNE FRANCHE-COMTÉ

IGN INSTITUT NATIONAL DE L'INFORMATION GÉOGRAPHIQUE ET FORESTIÈRE

Réalisé le 24/11/2023 ; QGIS 3.22.8

Evaluation des niveaux d'infestation en campagnols terrestres et taupes européennes - Automne 2023
Secteur du Russey

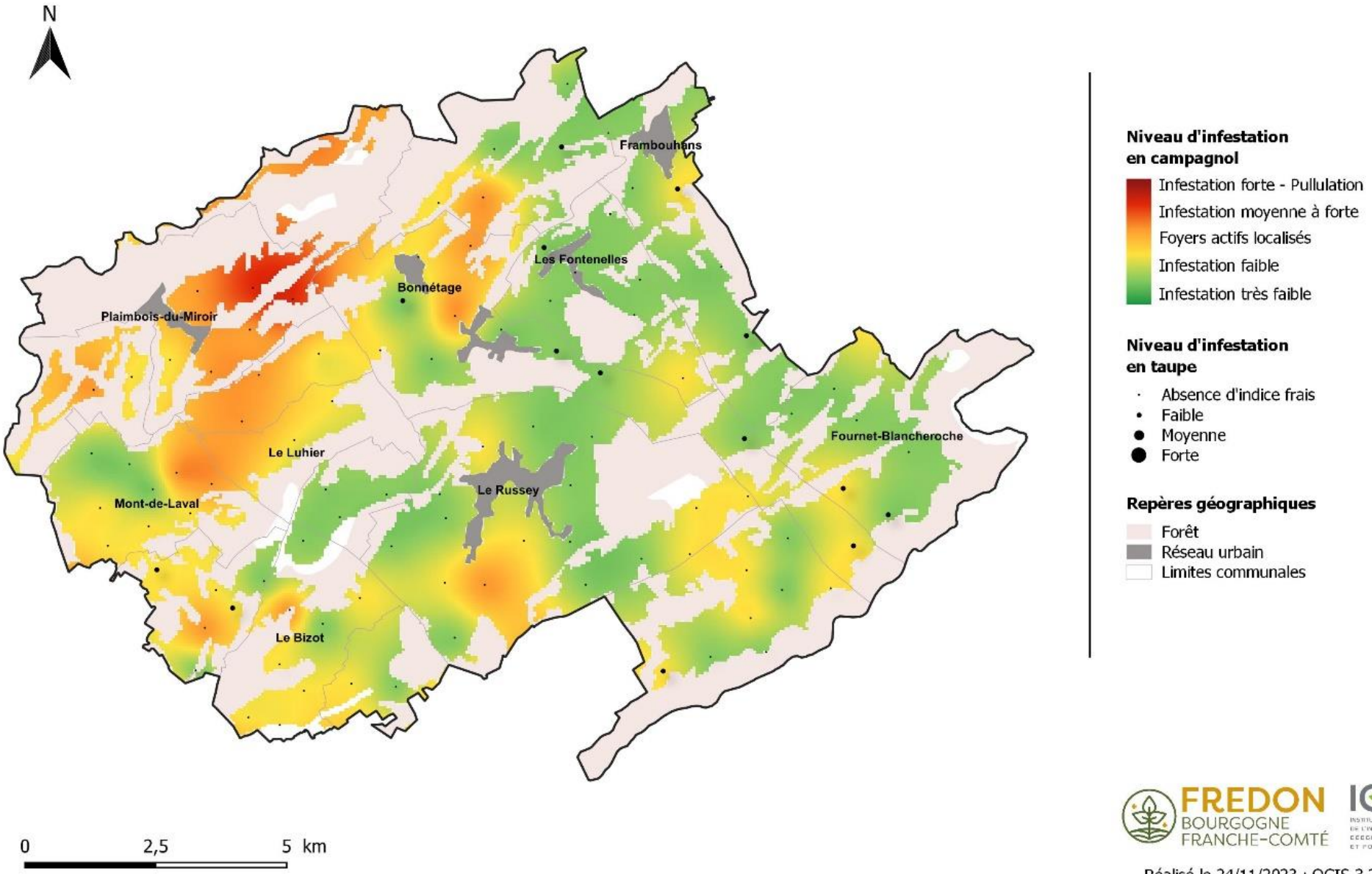

FREDON BOURGOGNE FRANCHE-COMTÉ

IGN INSTITUT NATIONAL DE L'INFORMATION GÉOGRAPHIQUE ET FORESTIÈRE

Réalisé le 24/11/2023 ; QGIS 3.22.8

Evaluation des niveaux d'infestation en campagnols terrestres et taupes européennes - Automne 2023
Secteur de Saint-Hippolyte

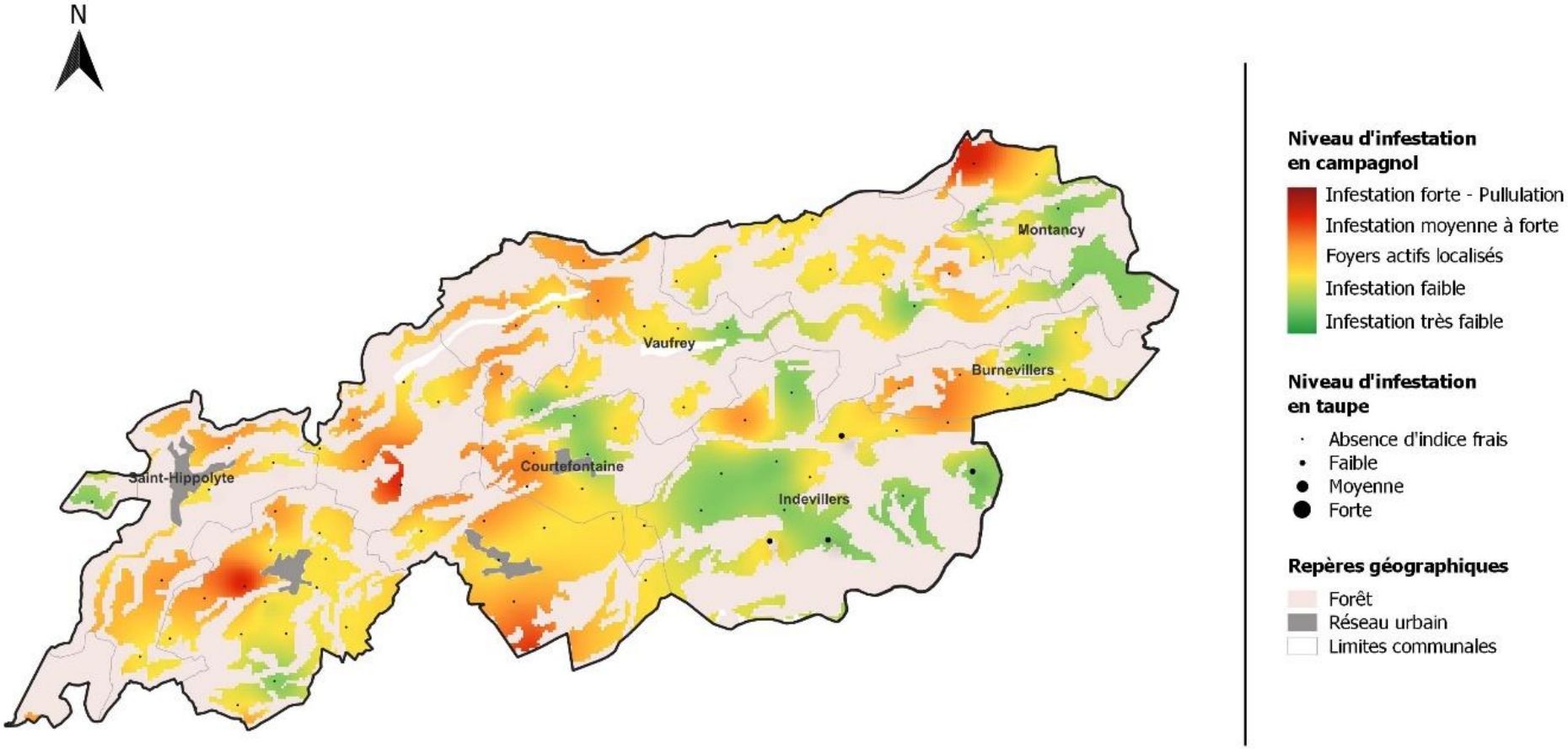

0 2,5 5 km

FREDON BOURGOGNE FRANCHE-COMTÉ

IGN INSTITUT NATIONAL DE L'INFORMATION GÉOGRAPHIQUE ET FORESTIÈRE

Réalisé le 24/11/2023 ; QGIS 3.22.8

Evaluation des niveaux d'infestation en campagnols terrestres et taupes européennes - Automne 2023
Secteur de Blamont

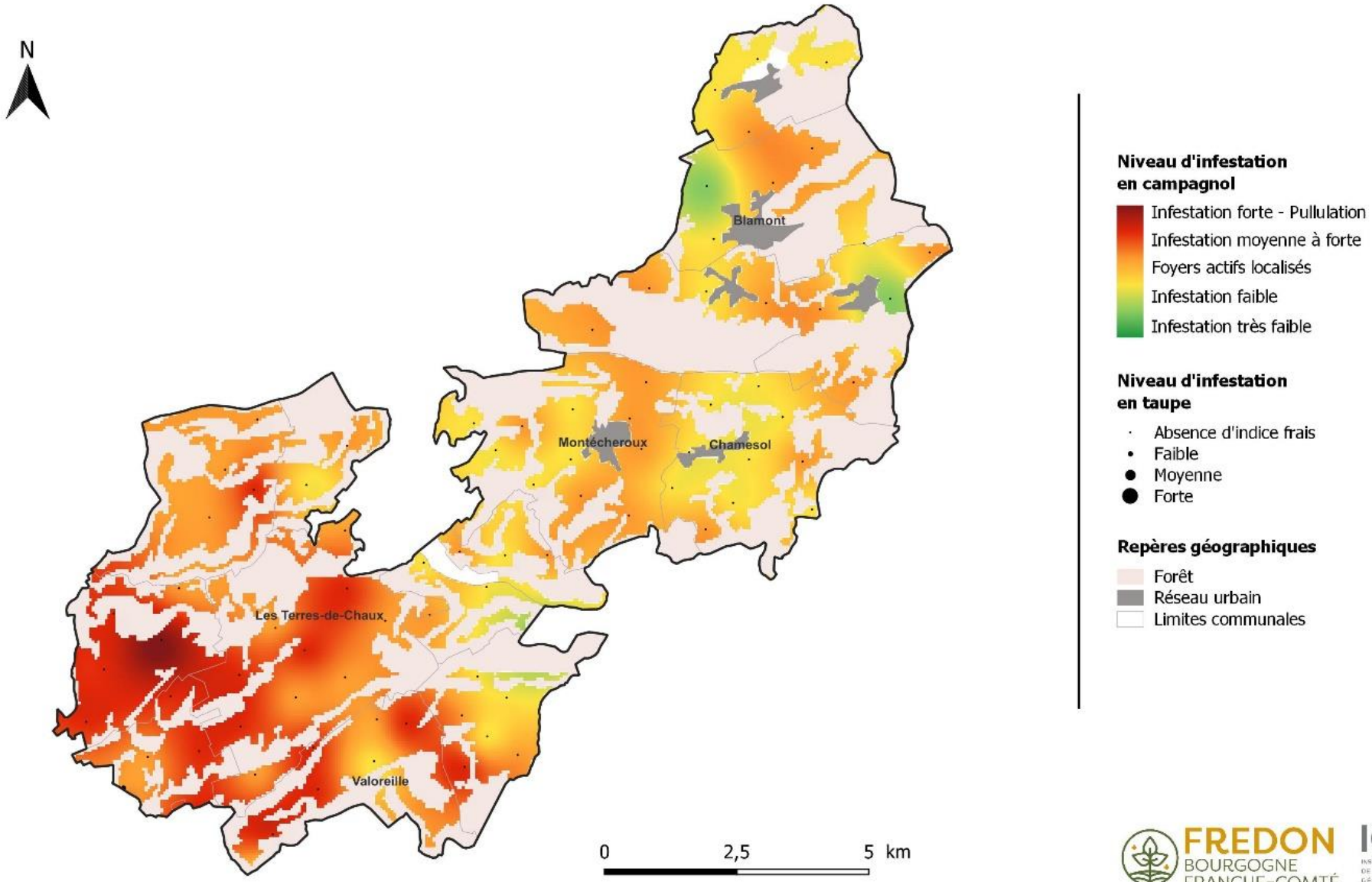

FREDON BOURGOGNE FRANCHE-COMTÉ

IGN INSTITUT NATIONAL DE L'INFORMATION GÉOGRAPHIQUE ET FORESTIÈRE

Réalisé le 24/11/2023 ; QGIS 3.22.8

Evaluation des niveaux d'infestation en campagnols terrestres et taupes européennes - Automne 2023
Secteur de Champagnole

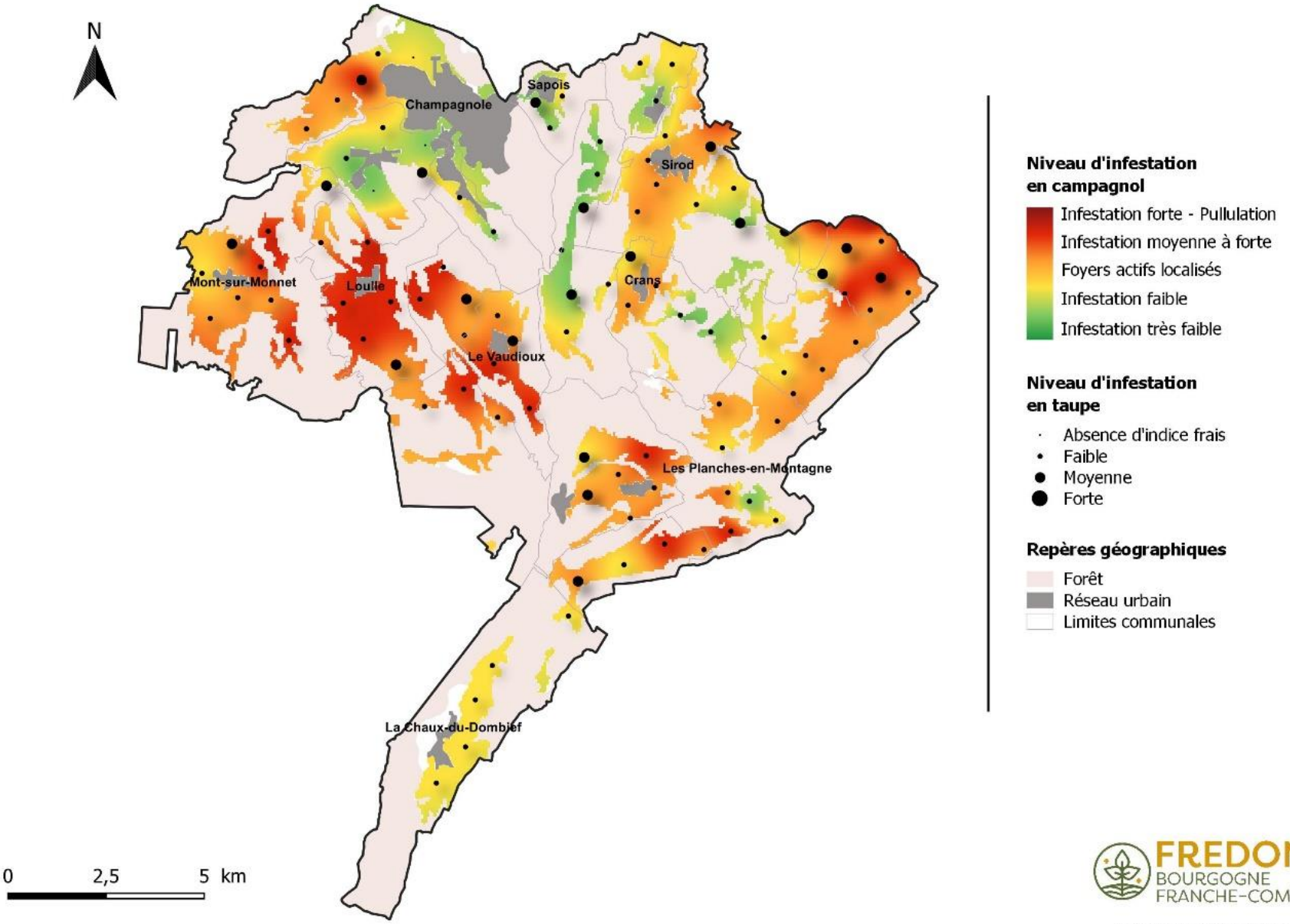

FREDON BOURGOGNE FRANCHE-COMTÉ

IGN INSTITUT NATIONAL DE L'INFORMATION GÉOGRAPHIQUE ET FORESTIÈRE

Réalisé le 24/11/2023 ; QGIS 3.22.8

Evaluation des niveaux d'infestation en campagnols terrestres et taupes européennes - Automne 2023
Secteurs d'Eternoz, Epeugney et Ornans

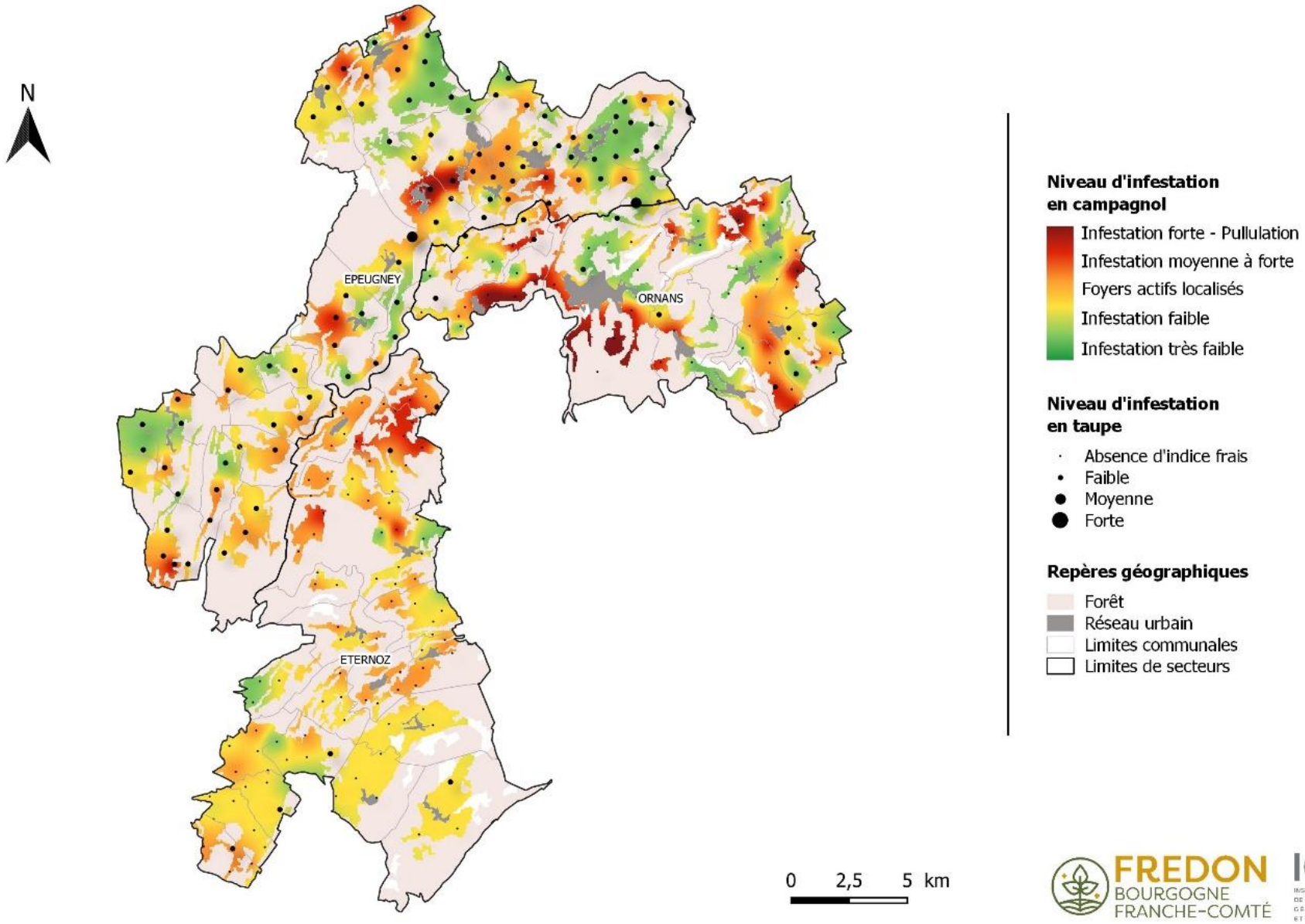

FREDON BOURGOGNE FRANCHE-COMTÉ

IGN INSTITUT NATIONAL DE L'INFORMATION GÉOGRAPHIQUE ET FORESTIÈRE

Réalisé le 28/11/2023 ; QGIS 3.22.8

Evaluation des niveaux d'infestation en campagnols terrestres et taupes européennes - Automne 2023
Secteur d'Amancey

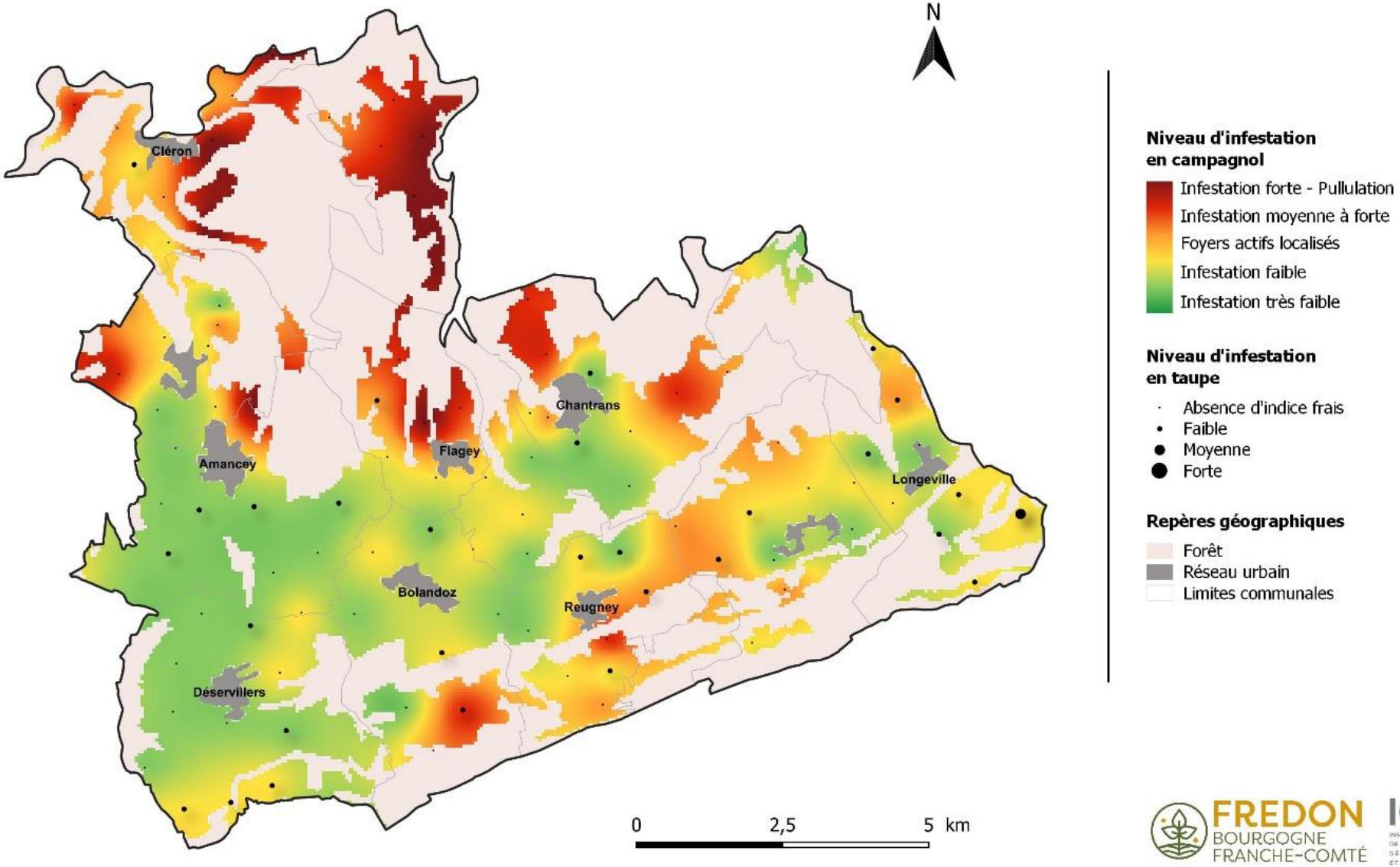

FREDON BOURGOGNE FRANCHE-COMTÉ

IGN INSTITUT NATIONAL DE L'INFORMATION GÉOGRAPHIQUE ET FORESTIÈRE

Réalisé le 24/11/2023 ; QGIS 3.22.8

Evaluation des niveaux d'infestation en campagnols terrestres et taupes européennes - Automne 2023
Secteurs de Passavant et Belvoir

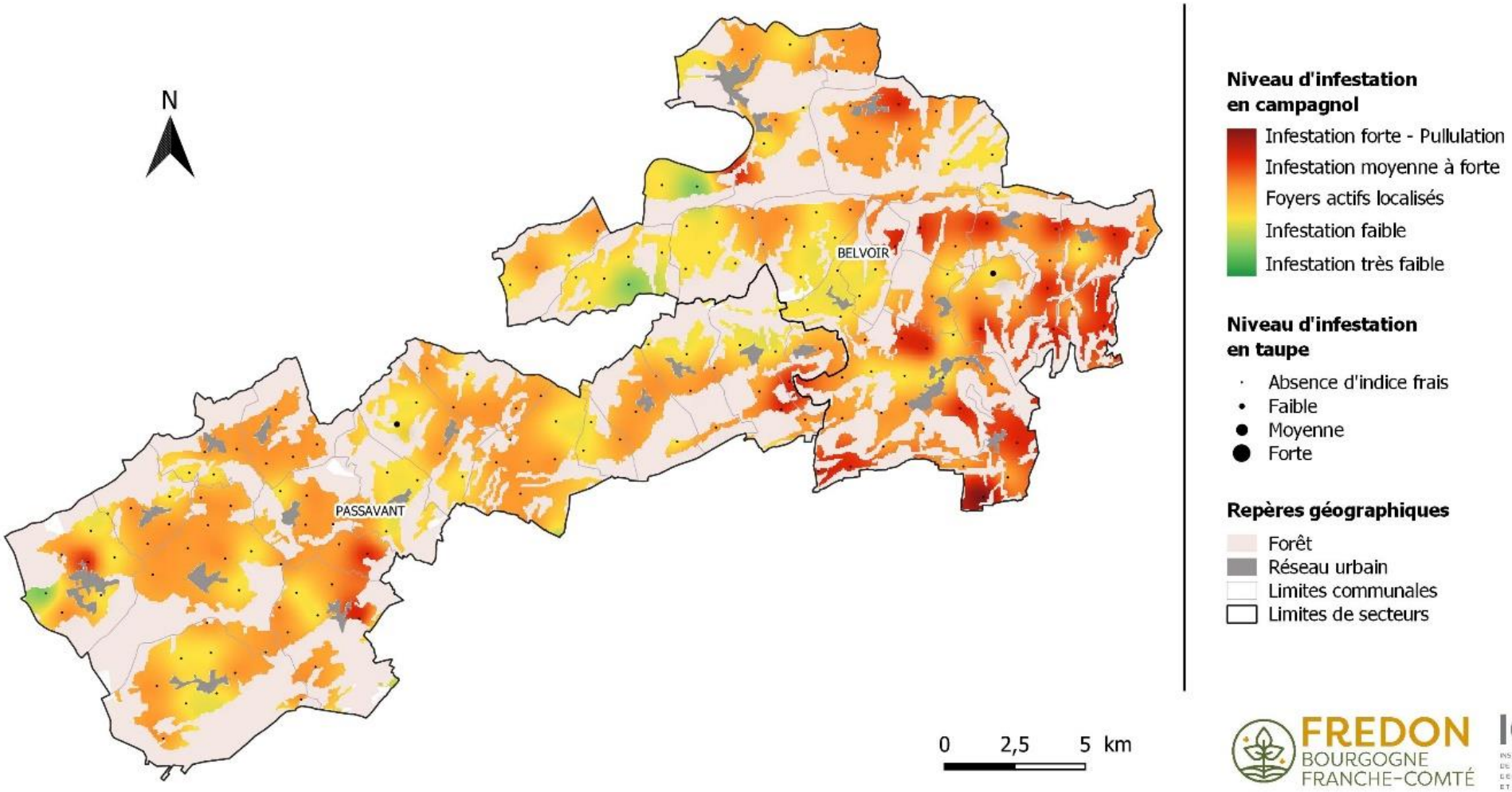

FREDON BOURGOGNE FRANCHE-COMTÉ

IGN INSTITUT NATIONAL DE L'INFORMATION GÉOGRAPHIQUE ET FORESTIÈRE

Réalisé le 28/11/2023 ; QGIS 3.22.8

Evaluation des niveaux d'infestation en campagnols terrestres et taupes européennes - Automne 2023
Secteur de Pierrefontaine-les-Varans

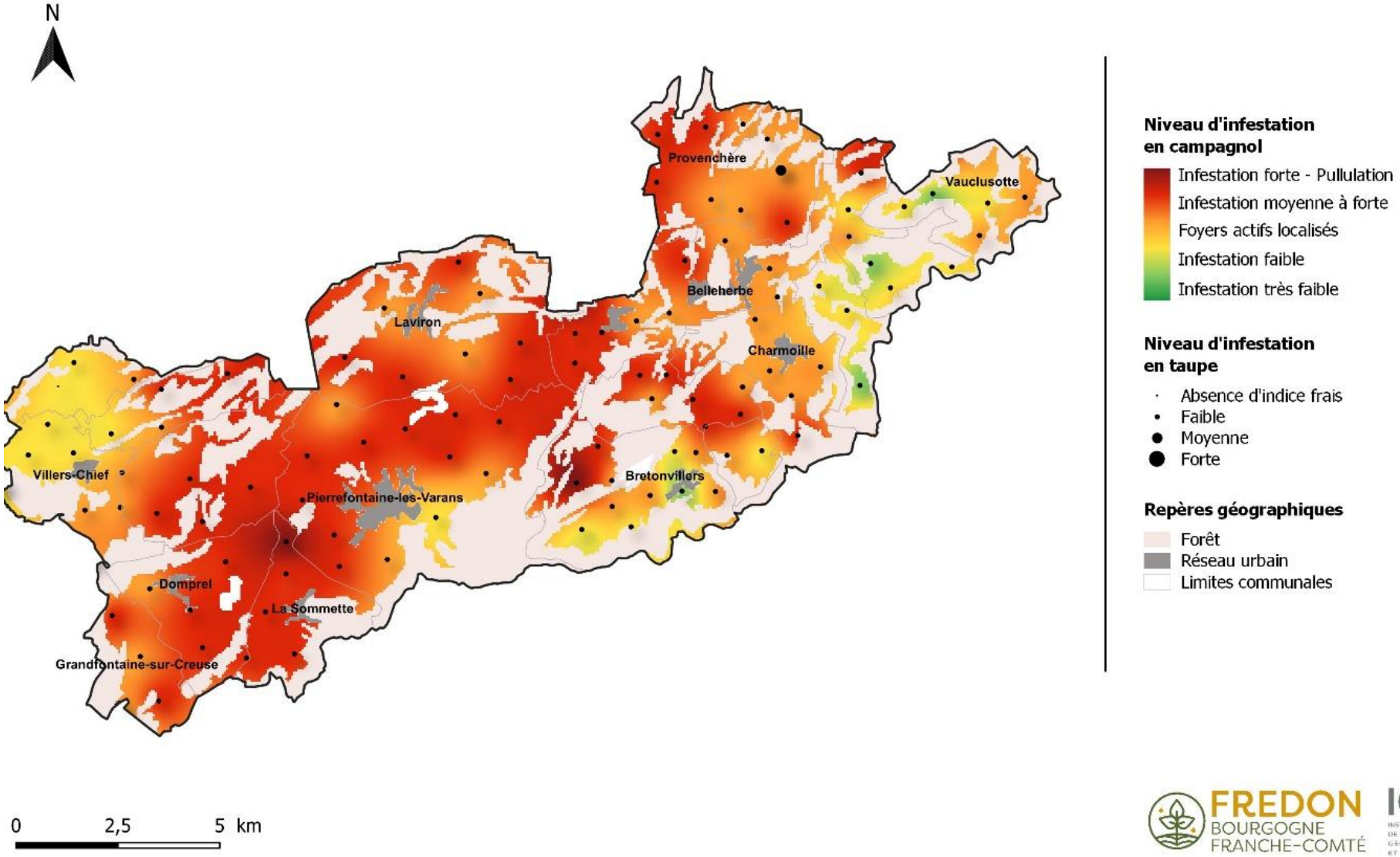

FREDON BOURGOGNE FRANCHE-COMTÉ

IGN INSTITUT NATIONAL DE L'INFORMATION GÉOGRAPHIQUE ET FORESTIÈRE

Réalisé le 24/11/2023 ; QGIS 3.22.8

Evaluation des niveaux d'infestation en campagnols terrestres et taupes européennes - Automne 2023
Secteur de Morteau

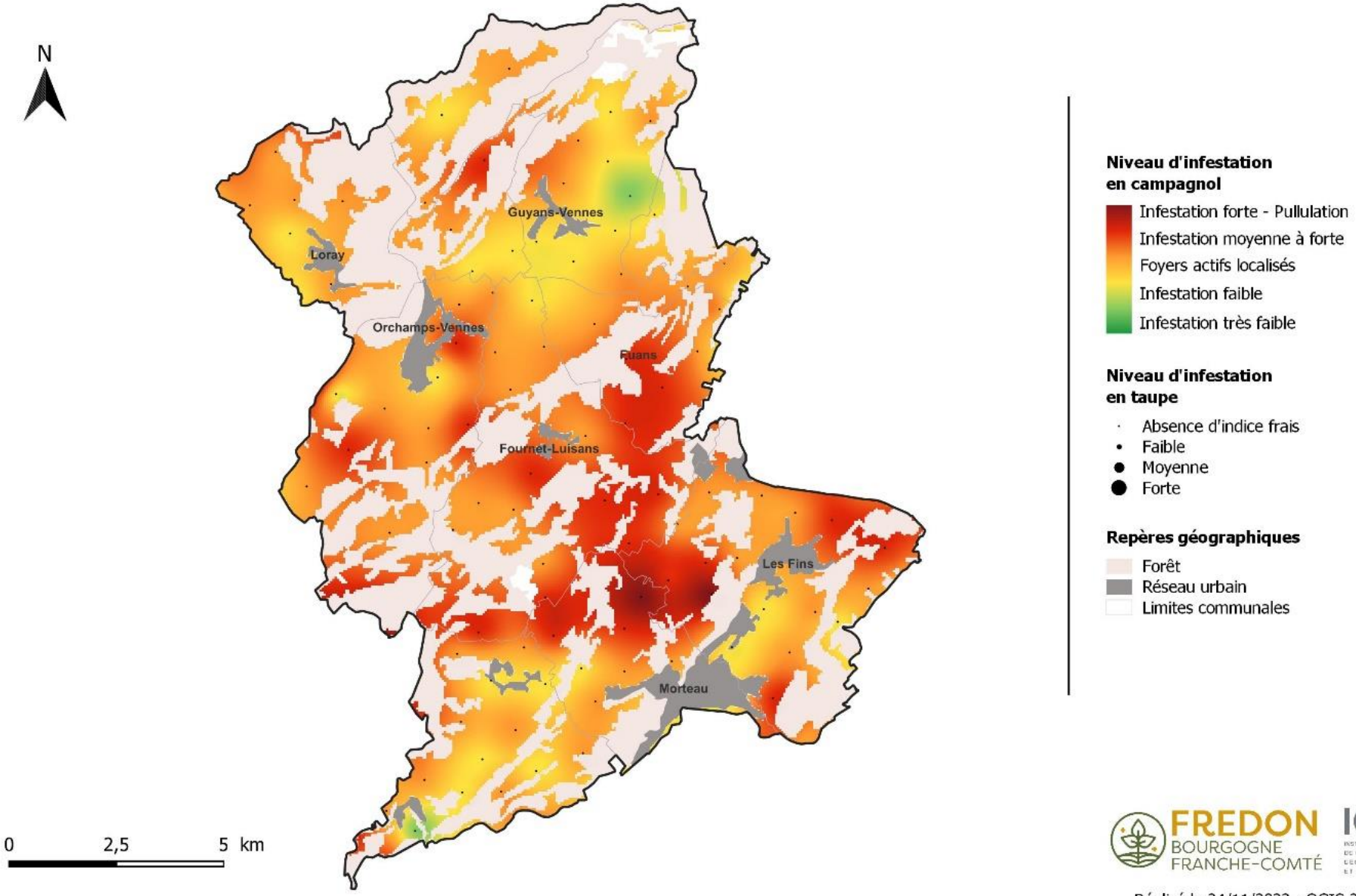

FREDON BOURGOGNE FRANCHE-COMTÉ

IGN INSTITUT NATIONAL DE L'INFORMATION GÉOGRAPHIQUE ET FORESTIÈRE

Réalisé le 24/11/2023 ; QGIS 3.22.8

Evaluation des niveaux d'infestation en campagnols terrestres et taupes européennes - Automne 2023
Secteur de Montlebon

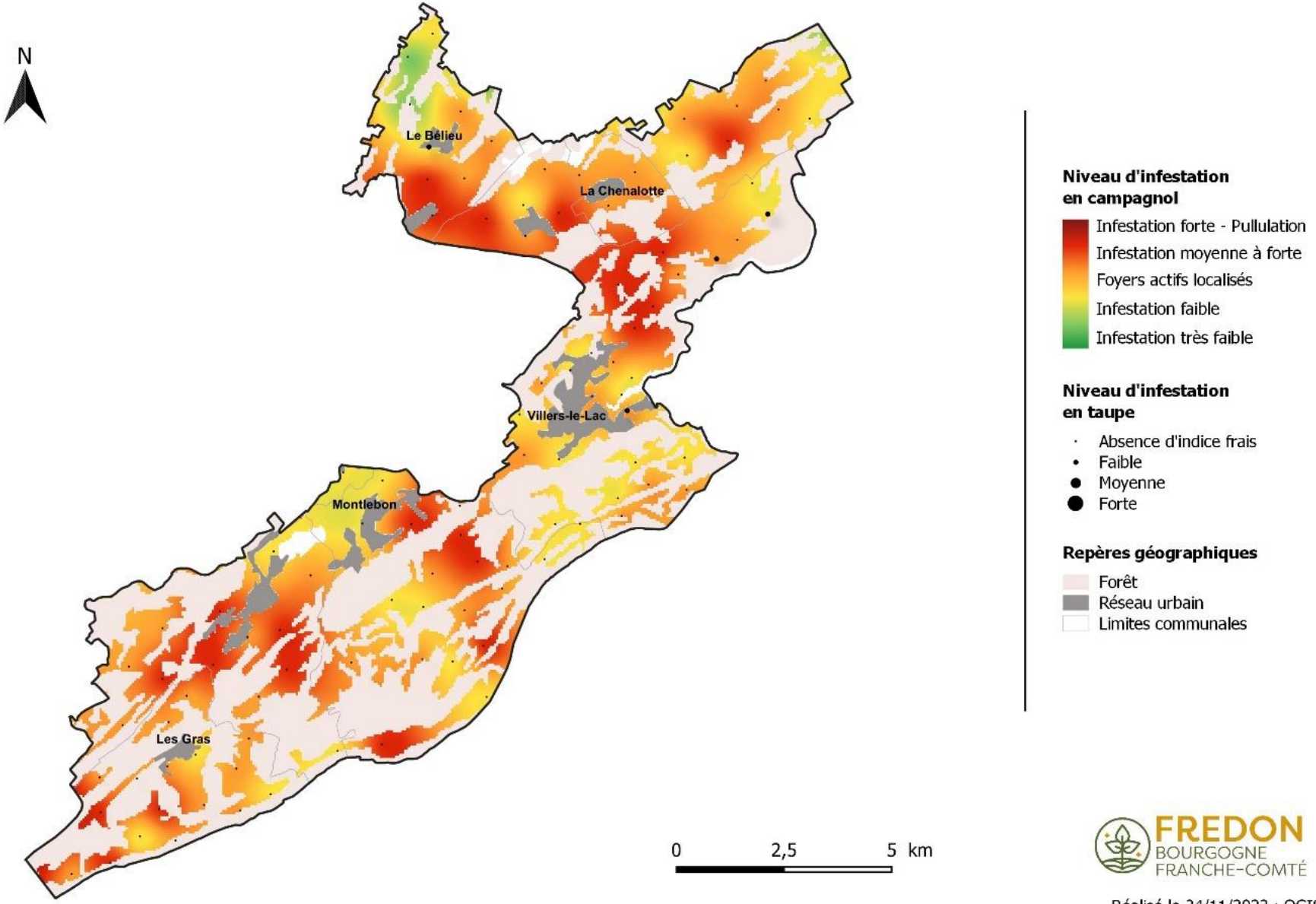

FREDON BOURGOGNE FRANCHE-COMTÉ

IGN INSTITUT NATIONAL DE L'INFORMATION GÉOGRAPHIQUE ET FORESTIÈRE

Réalisé le 24/11/2023 ; QGIS 3.22.8

Evaluation des niveaux d'infestation en campagnols terrestres et taupes européennes - Automne 2023
Secteur de Labergement-Sainte-Marie

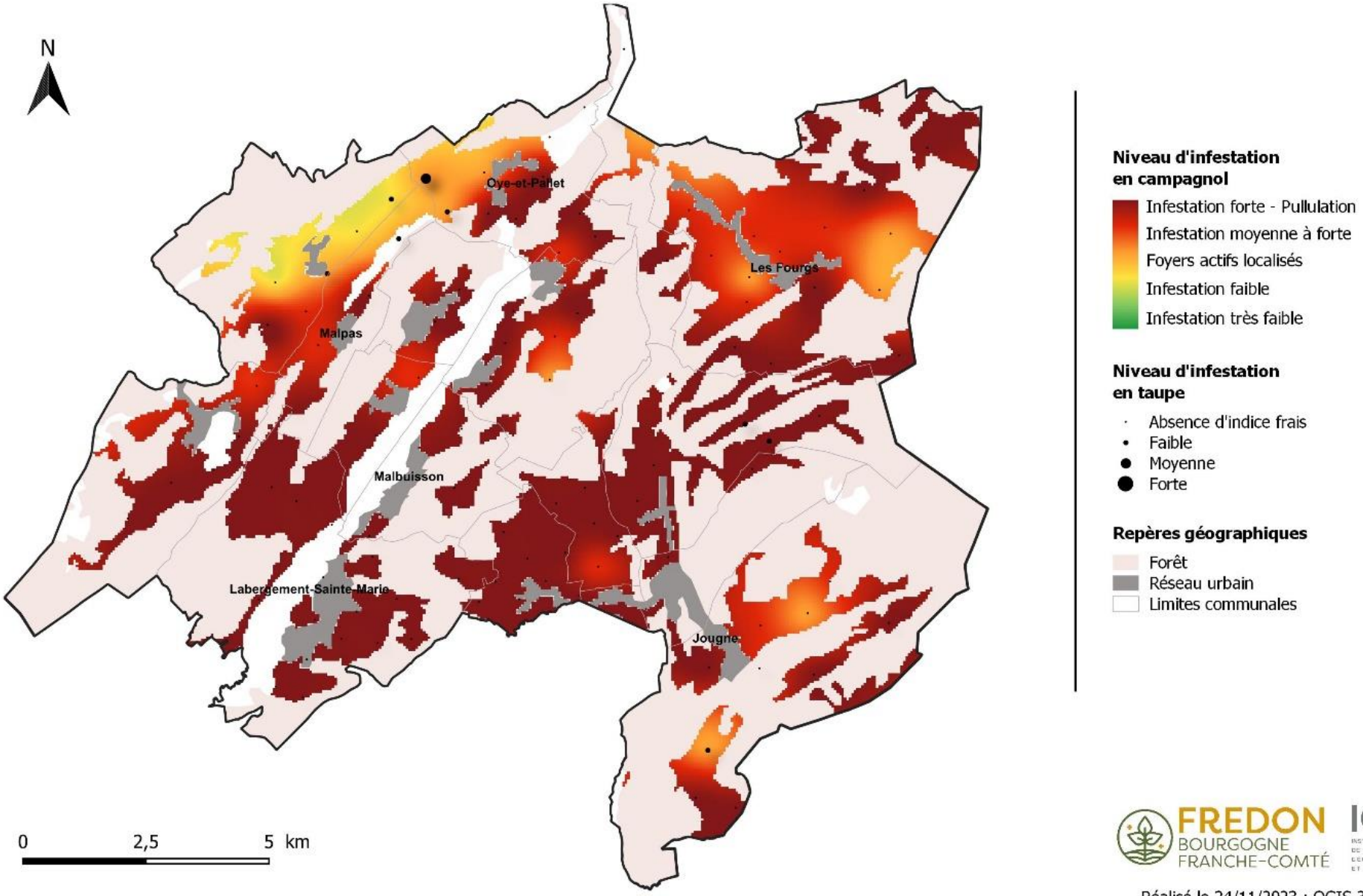

FREDON BOURGOGNE FRANCHE-COMTÉ

IGN INSTITUT NATIONAL DE L'INFORMATION GÉOGRAPHIQUE ET FORESTIÈRE

Réalisé le 24/11/2023 ; QGIS 3.22.8

Evaluation des niveaux d'infestation en campagnols terrestres et taupes européennes - Automne 2023
Secteur de Mouthe

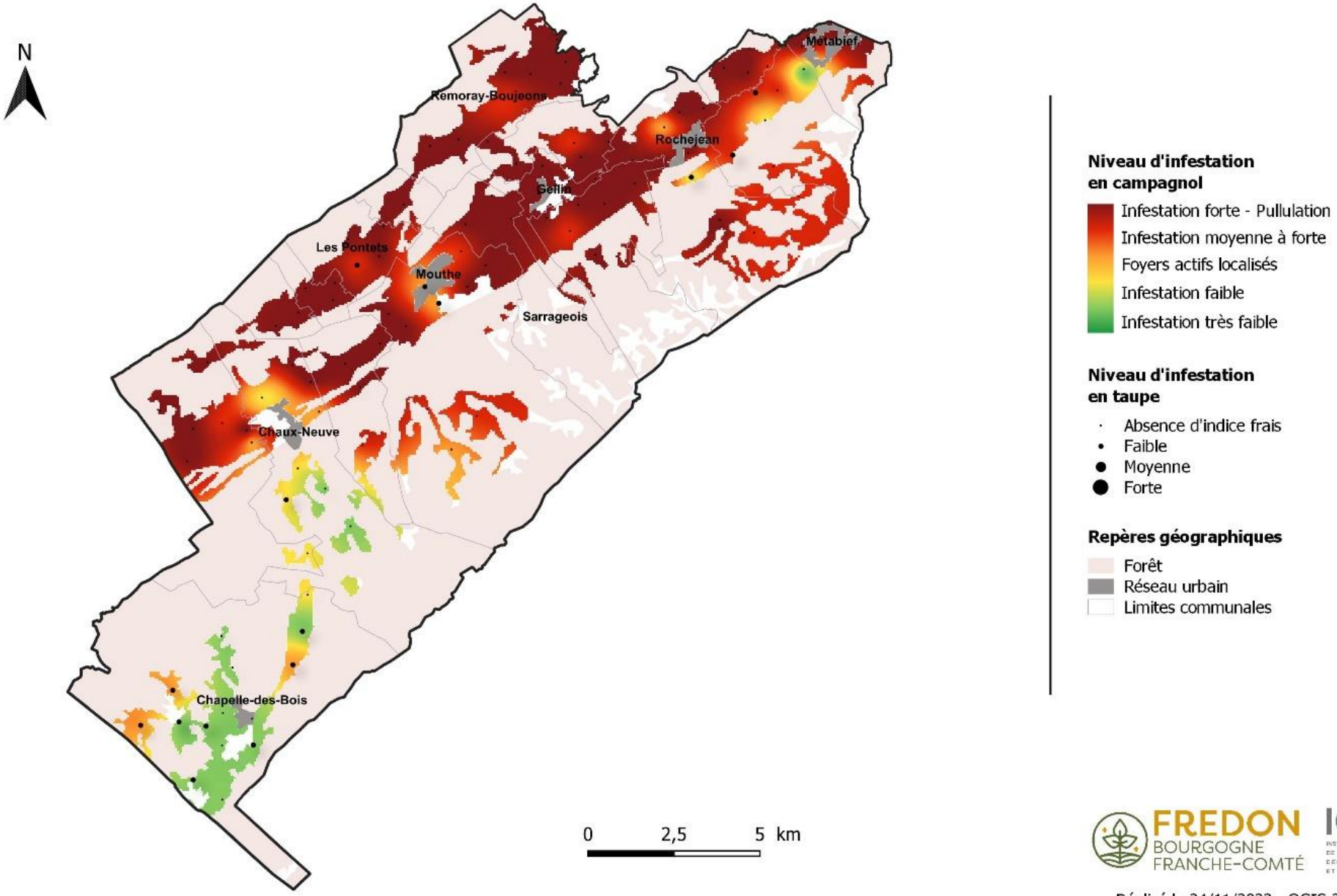

FREDON BOURGOGNE FRANCHE-COMTÉ

IGN INSTITUT NATIONAL DE L'INFORMATION GÉOGRAPHIQUE ET FORESTIÈRE

Réalisé le 24/11/2023 ; QGIS 3.22.8

Evaluation des niveaux d'infestation en campagnols terrestres et taupes européennes - Automne 2023
Secteur de Nozeroy

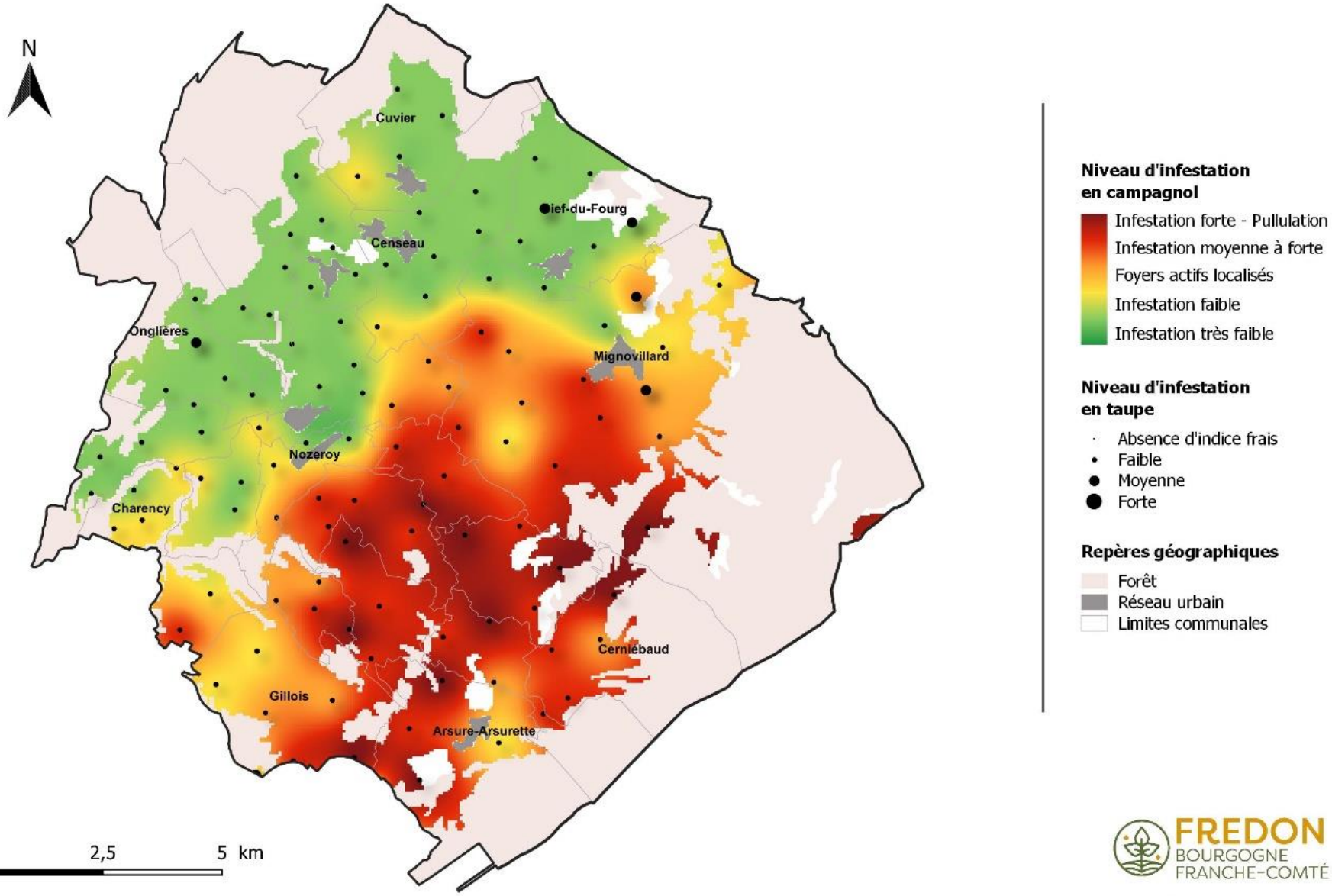

FREDON BOURGOGNE FRANCHE-COMTÉ

IGN INSTITUT NATIONAL DE L'INFORMATION GÉOGRAPHIQUE ET FORESTIÈRE

Réalisé le 24/11/2023 ; QGIS 3.22.8

Evaluation des niveaux d'infestation en campagnols terrestres et taupes européennes - Automne 2023
Secteur de Montbenoit

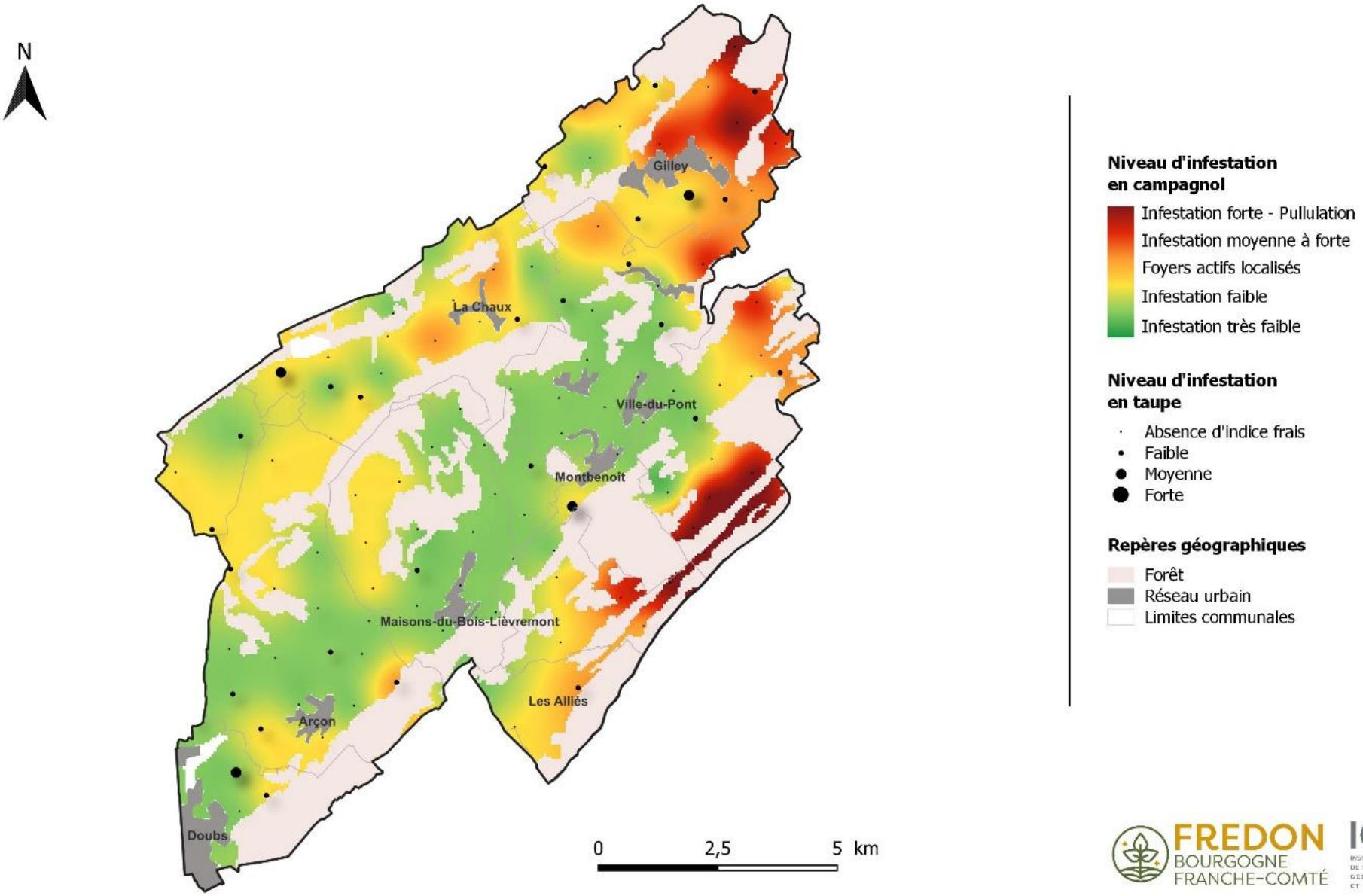

FREDON BOURGOGNE FRANCHE-COMTÉ

IGN INSTITUT NATIONAL DE L'INFORMATION GÉOGRAPHIQUE ET FORESTIÈRE

Réalisé le 24/11/2023 ; QGIS 3.22.8

Evaluation des niveaux d'infestation en campagnols terrestres et taupes européennes - Automne 2023
Secteur des Premiers Sapins

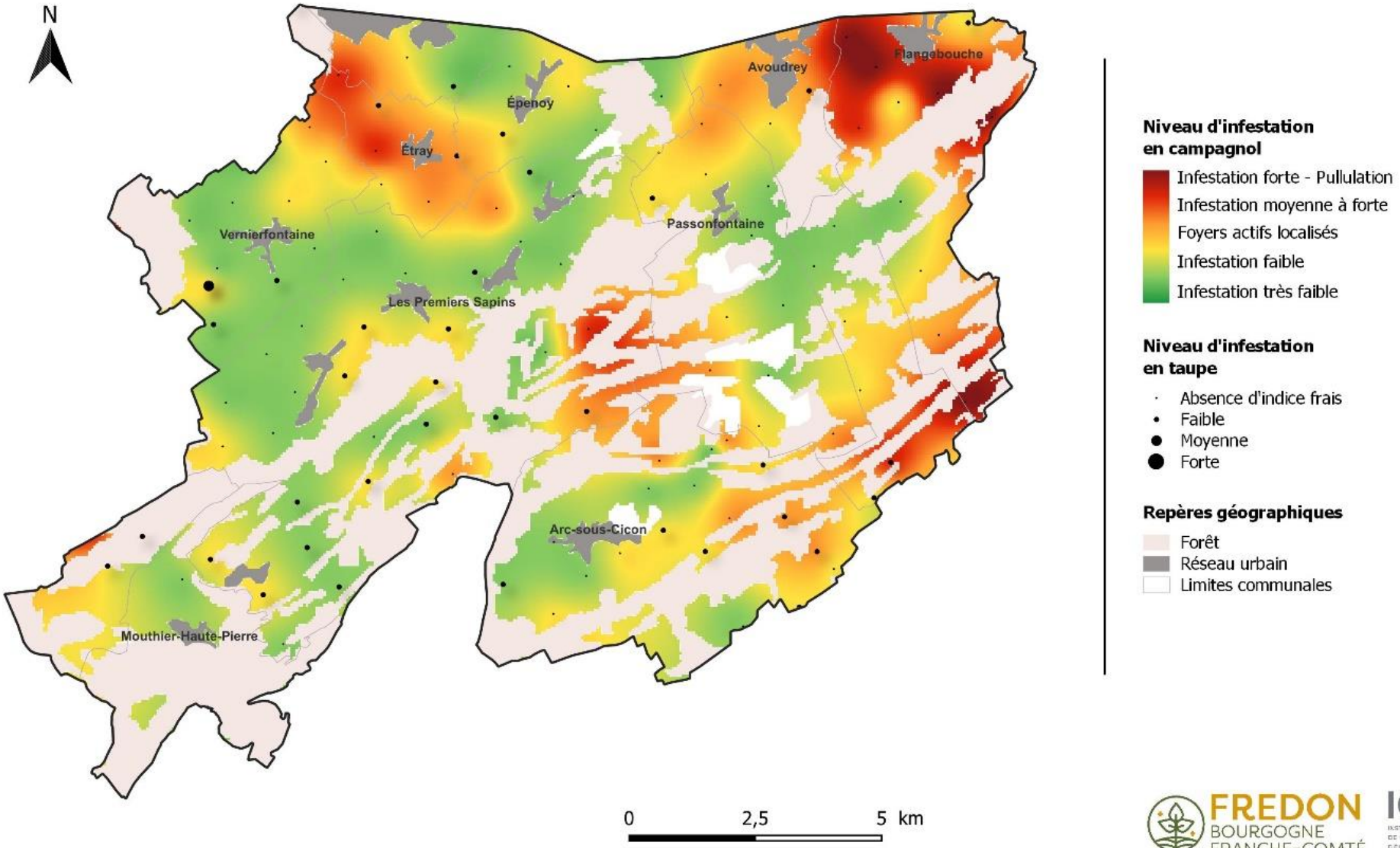

FREDON BOURGOGNE FRANCHE-COMTÉ

IGN INSTITUT NATIONAL DE L'INFORMATION GÉOGRAPHIQUE ET FORESTIÈRE

Réalisé le 24/11/2023 ; QGIS 3.22.8

Evaluation des niveaux d'infestation en campagnols terrestres et taupes européennes - Automne 2023
Secteur de Levier

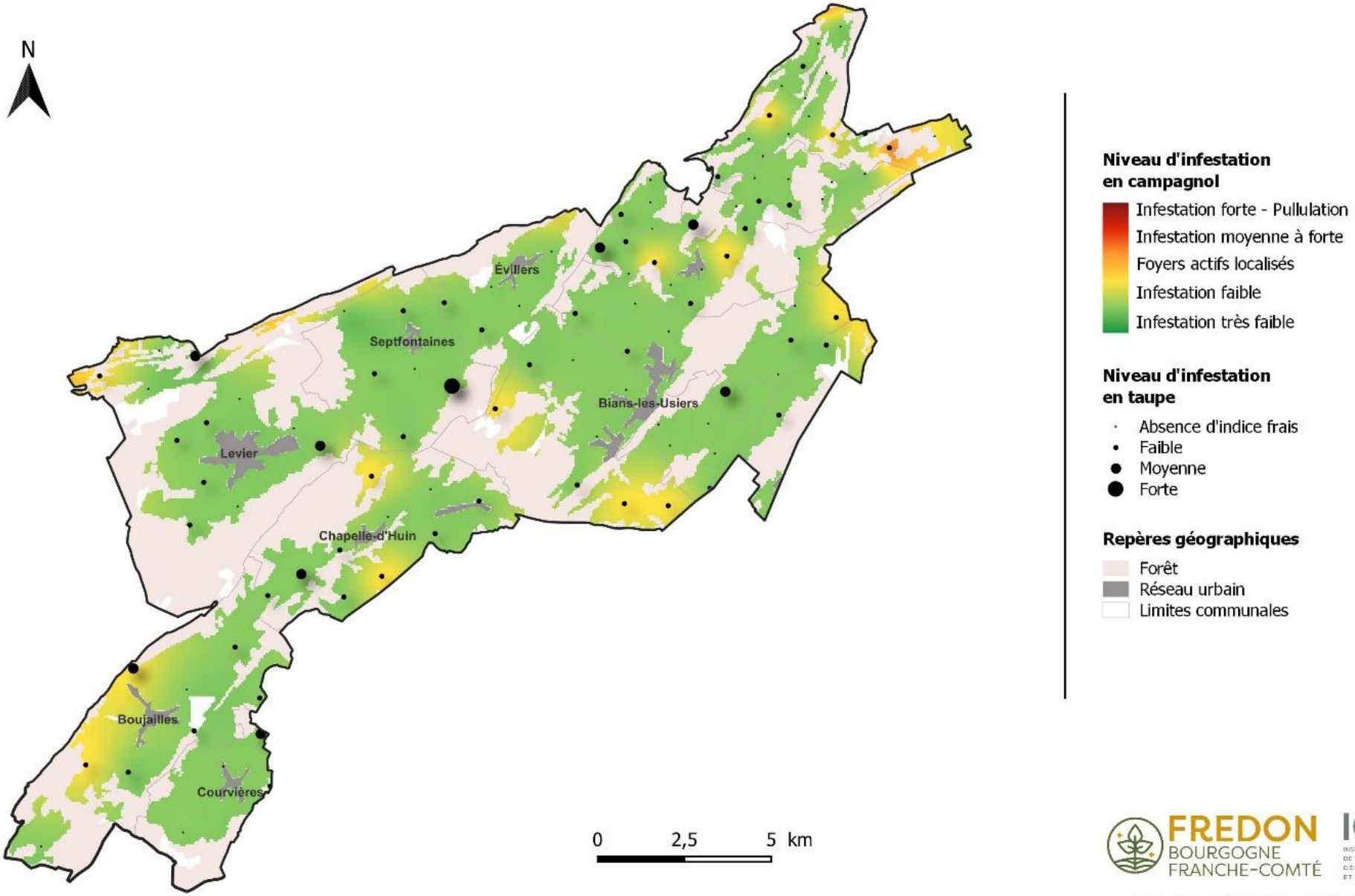

FREDON BOURGOGNE FRANCHE-COMTÉ

IGN INSTITUT NATIONAL DE L'INFORMATION GÉOGRAPHIQUE ET FORESTIÈRE

Réalisé le 24/11/2023 ; QGIS 3.22.8

Evaluation des niveaux d'infestation en campagnols terrestres et taupes européennes - Automne 2023
Secteur de Frasne

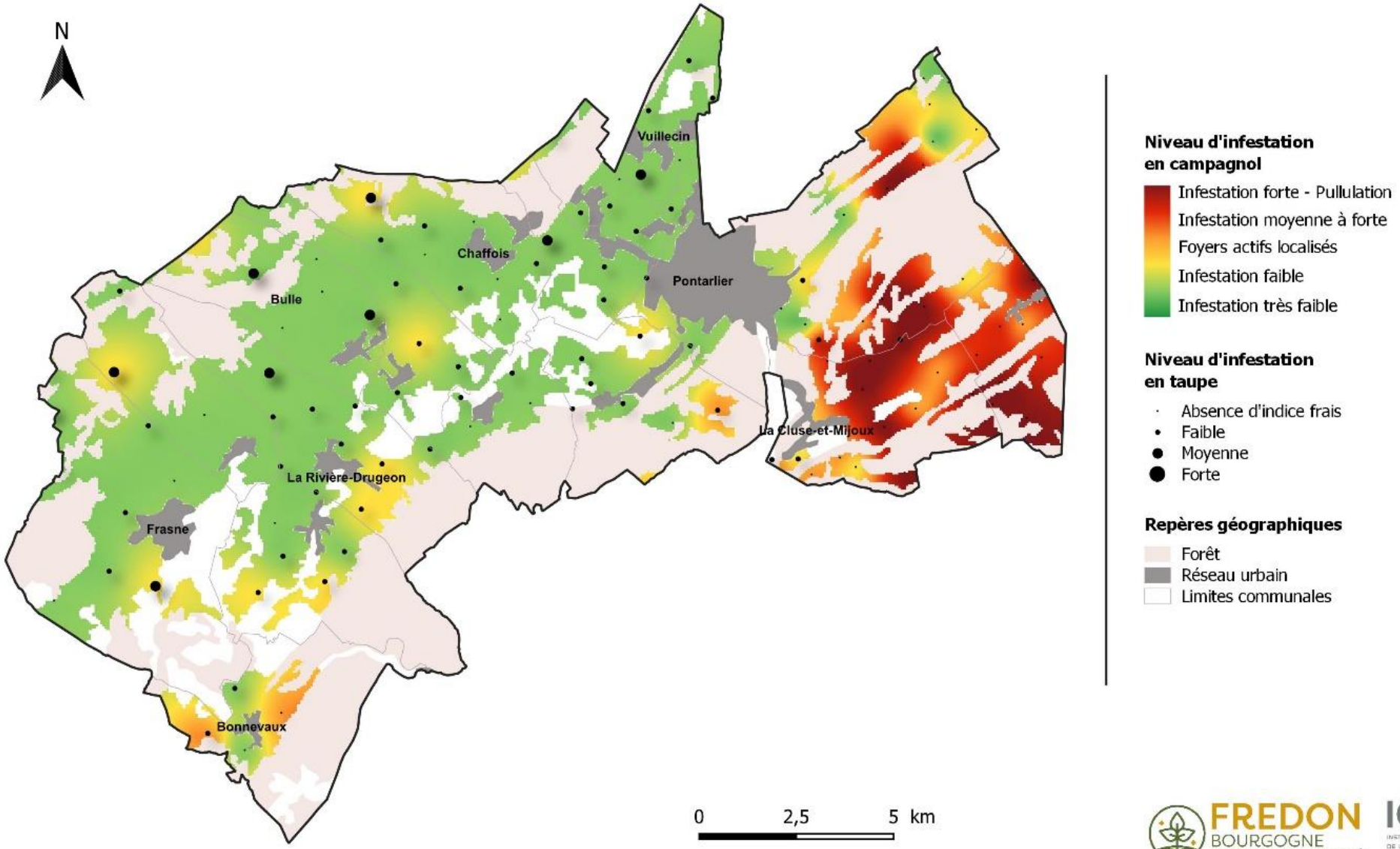

FREDON BOURGOGNE FRANCHE-COMTÉ

IGN INSTITUT NATIONAL DE L'INFORMATION GÉOGRAPHIQUE ET FORESTIÈRE

Réalisé le 24/11/2023 ; QGIS 3.22.8

Evaluation des niveaux d'infestation en campagnols terrestres et taupes européennes - Automne 2023
Secteur de Valdahon

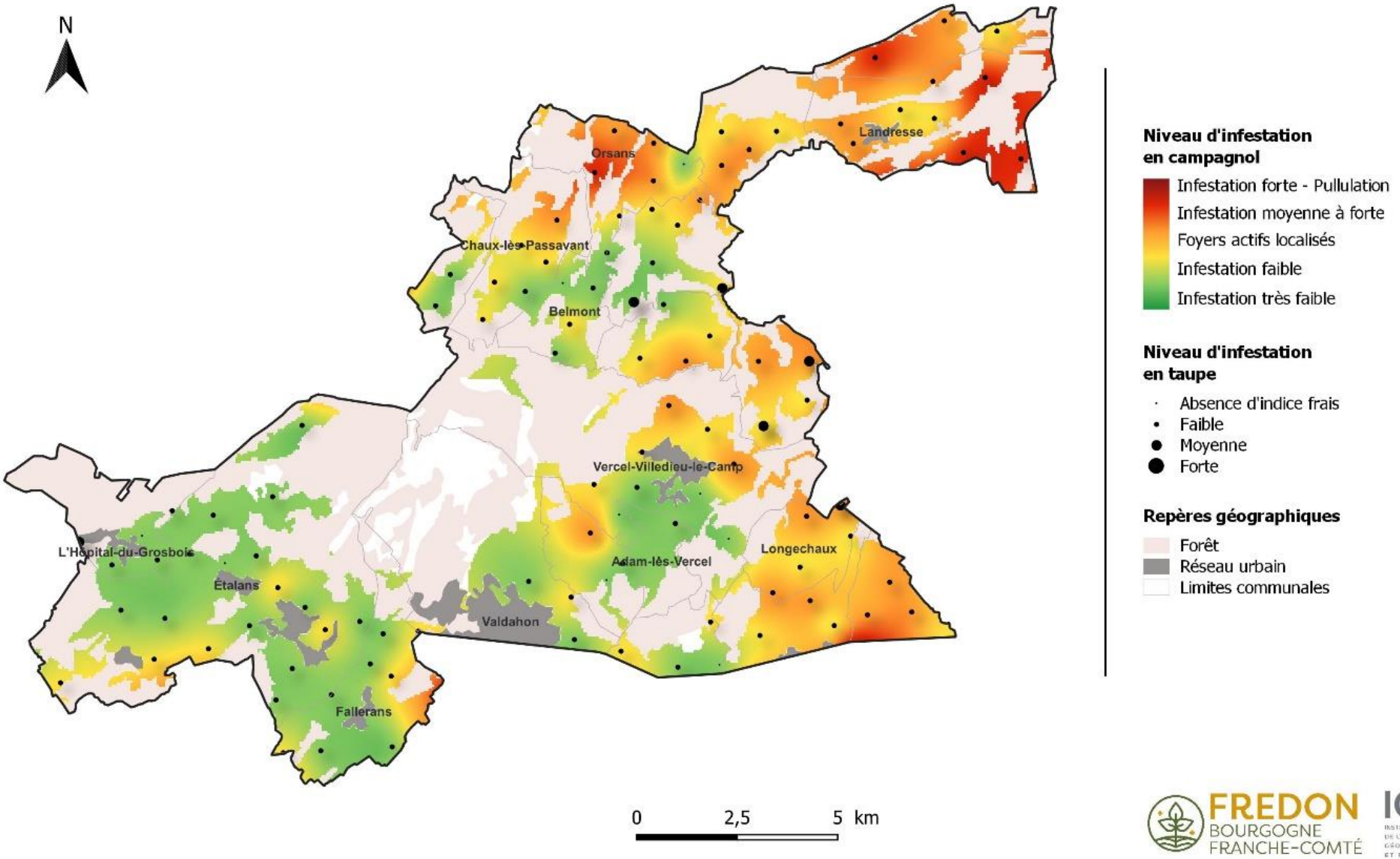

FREDON BOURGOGNE FRANCHE-COMTÉ

IGN INSTITUT NATIONAL DE L'INFORMATION GÉOGRAPHIQUE ET FORESTIÈRE

Réalisé le 24/11/2023 ; QGIS 3.22.8

Evaluation des niveaux d'infestation en campagnols terrestres et taupes européennes - Automne 2023
Secteur de Vers-en-Montagne

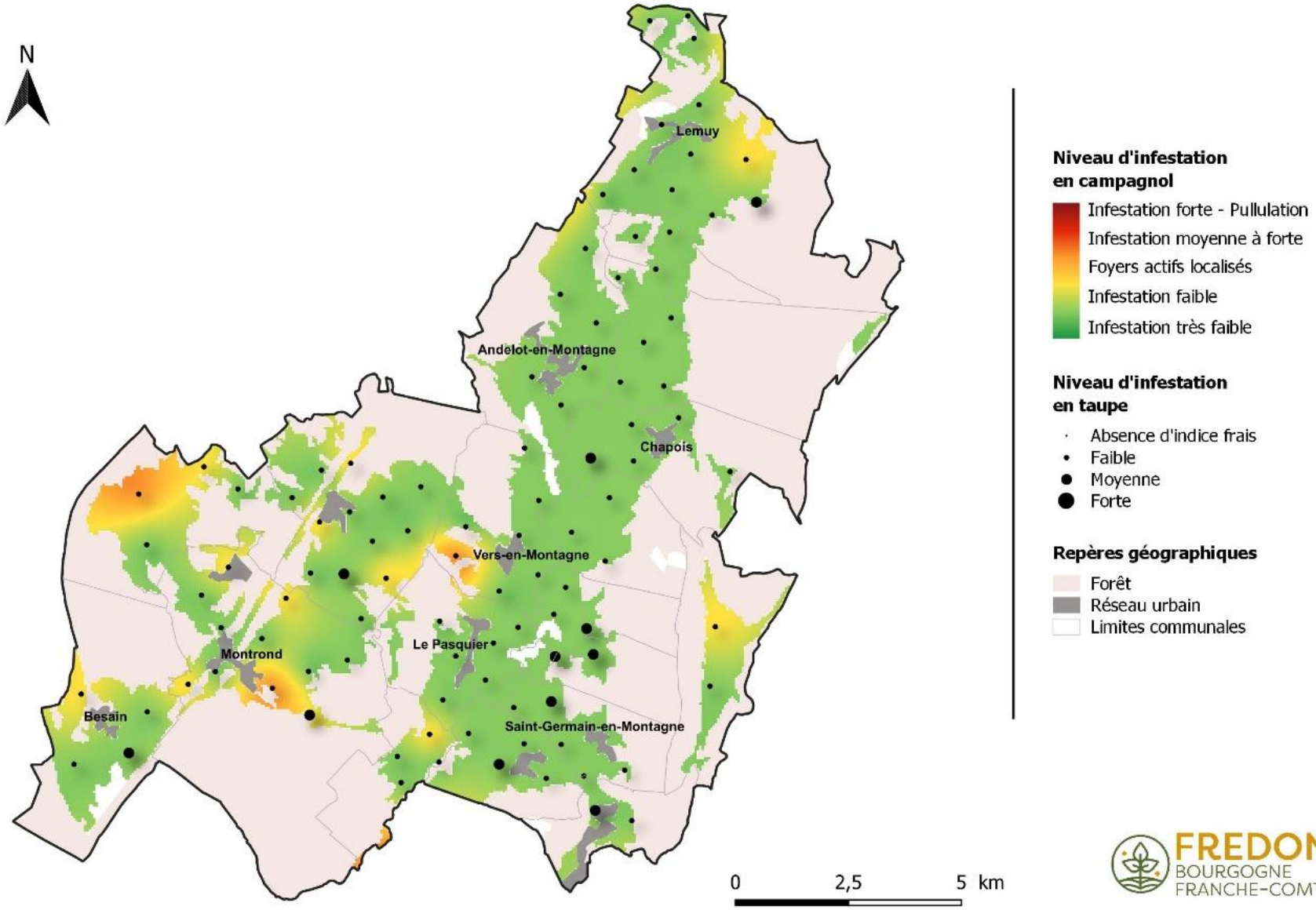

FREDON BOURGOGNE FRANCHE-COMTÉ

IGN INSTITUT NATIONAL DE L'INFORMATION GÉOGRAPHIQUE ET FORESTIÈRE

Réalisé le 24/11/2023 ; QGIS 3.22.8

Evaluation des niveaux d'infestation en campagnols terrestres et taupes européennes - Automne 2023
Secteurs Jura Sud

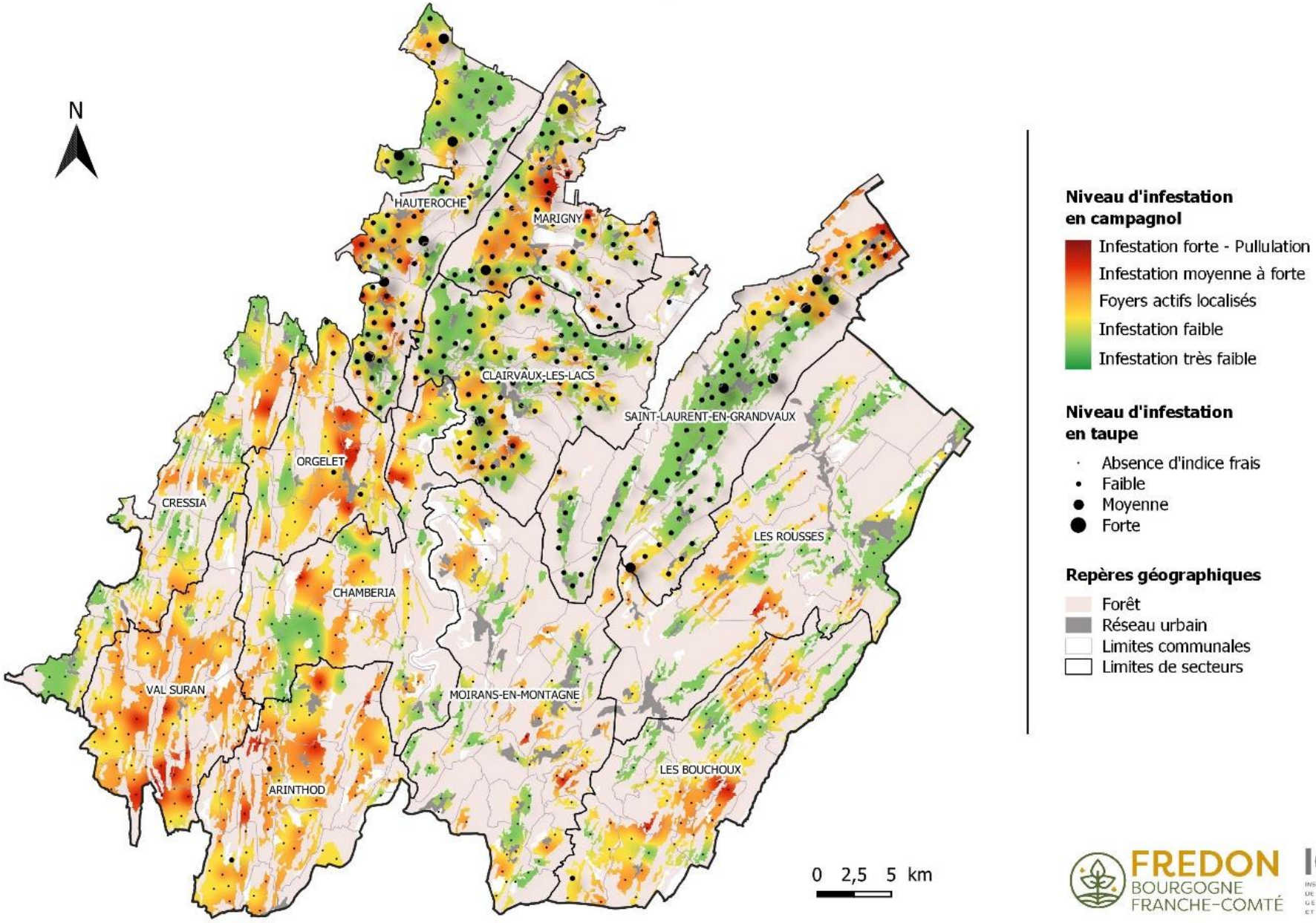

FREDON BOURGOGNE FRANCHE-COMTÉ

IGN INSTITUT NATIONAL DE L'INFORMATION GÉOGRAPHIQUE ET FORESTIÈRE

Réalisé le 28/11/2023 ; QGIS 3.22.8